Лицензия за извършване на дейността по управление на лесовъдски практики: ПЗ800/31.08.2015 г.

ТЕХНОЛОГИЧЕН ПЛАН № ....

За добив на дървесина от отдел.....628.....подотдел.....4.....
На ТП ДГС ПАНАГЮРИЩЕ */попълва се само за държавни гори/*
Община .....Панагюр.....; Землище .....Панагюр.....;
имот с (кадастрален идентификатор/КВС) №....., */попълва се само за недържавни гори/*

I. Схема за добива на дървесина от насаждението

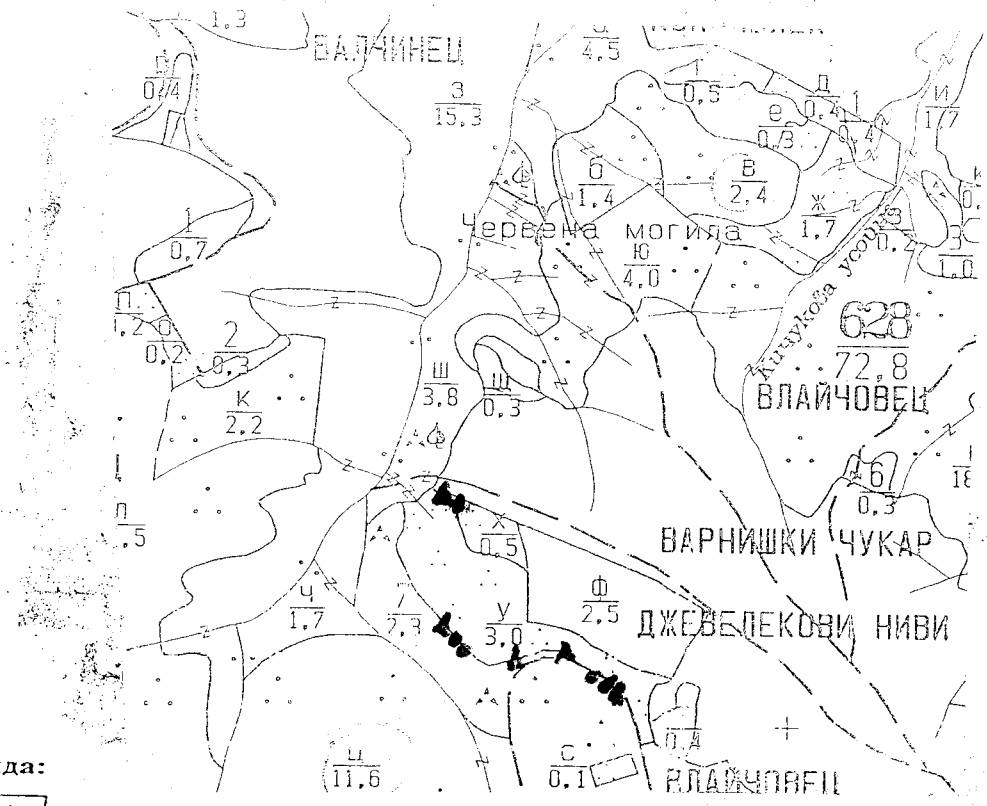

Легенда:

- ±±±± проектирани коларски вр. извозни пътища
- ------ съществуващи извозни пътища
- ═══ съществуващ автомобилен път
- ~~~~~ технологична просека
- насаждение
- място за отпадъци
- »»»»» проектирани тракторни вр. извозни пътища
- временен склад ▲▲▲ Балчинец
- xxxxxx трасе на въжена линия
- проектиран автомобилен път
- немаркирана част
- място за смяна на ГСМ

На схемата задължително се нанасят контурите на насаждението/имота, съществуващите и проектирани временни горски пътища, технологичните просеки, просеките за въжени линии, извозни пътища, временни складове както и връзката им със съществуващата автомобилна пътна мрежа.

II. Характеристика на насаждението

1.Вид на сечта .....Прореждане..../ интензивност .....%
Втори вид сеч ...../ интензивност.....%
2.Площ на подотдела ...3,0.....ха. Размер на сечището...3,0..... ха.
3.Състав по план/програма.Збор 6, Бл 2, Цер 2..., действителен Збор 6, Бл 2, Цер 1 Кел. Габър
4.Запас на 1 ха: с клони...126.....куб.м/ха , без клони ...144.....куб. м/ха.
5.Среден наклон на терена ...21.....градуса.
6.Очакван добив от маркираната дървесина ...32.....лежаща маса, куб.м.

дърв. вид / категория	Збор				дърв. вид / категория	Збор	Бл.	Цер		дърв. вид / категория	Збор	Бл.	Цер	
дра					дребна	2				вършина	4	1	1	
редна	9				дърва	23								

...ория с трасата, складо-ри... ...ъзки над ... ...ъм на пр... ...ъм, ...ъзки над ... ...ъм, ...ъзки над ... ...ъм, ...ъзки над

№ 1 към удостоверението за управляващ дърводобивна практика: 11800-1 08.2015 г.

ТЕХНОЛОГИЧЕН ПЛАН № 4.

За добив на дървесина от отдел.....628.....подотдел.....Б.....
На **ТП ДГС ПАНАГЮРИЩЕ** */попълва се само за държавни гори/*
Община .....; Землище .....;
имот с (кадастрален идентификатор/КВС) №....., */попълва се само за недържавни гори/*

I. Схема за добива на дървесина от насаждението

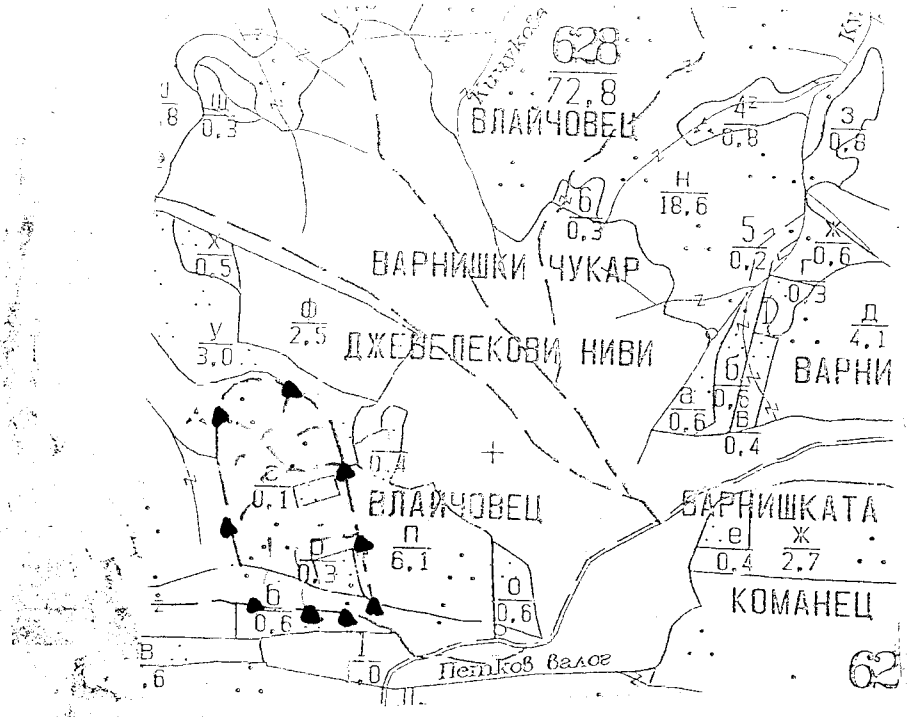

Легенда:

- ± ± ± ± проектирани коларски вр. извозни пътища
- проектирани тракторни вр. извозни пътища
- съществуващи извозни пътища
- временен склад Влайчовец
- съществуващ автомобилен път
- трасе на въжена линия
- технологична просека
- проектиран автомобилен път
- насаждение
- немаркирана част
- място за отпадъци
- място за смяна на ГСМ

На схемата задължително се нанасят контурите на насаждението/имота, съществуващите и проектирани временни горски пътища, технологичните просеки, просеките за въжени линии, извозни пътища, временни складове както и връзката им със съществуващата автомобилна пътна мрежа.

II. Характеристика на насаждението

1.Вид на сечта ..... Преместване ...../ интензивност 25 %
Втори вид сеч ...../ интензивност .....%
2.Площ на подотдела ...6,4...ха. Размер на сечището.....6,1.....ха.
3.Състав по план/програма 7Бор 1,3Дуг 6,7Ч; действителен 7Бор 6Дуг3.....
4.Запас на 1 ха: с клони....345.....куб.м/ха , без клони ...276.....куб. м/ха.
5.Среден наклон на терена ...15.....градуса.
6.Очакван добив от маркираната дървесина ....269.....лежаща маса, куб.м.

дърв. вид / категория	7Бор	6Дуг			дърв. вид / категория	7Бор	6Дуг			дърв. вид / категория	7Бор	6Дуг		
тънка	1	1			дребна	4	1			вършина	13	1		
средна	71	22			дърва	10	45							

...горна граница на гората, скално-урвест терен с наклон над 30 °, гора около ... на пр. зам., защитна ивица на ЖП линия, защитна ивица край река, 200 м около хижа, техн. пр. борба с ерозия, Натура 2000, защитени територии, семепроизводствено н-я, ловностоп. територия, курортна гора, зелена зона, извънселищен парк, местообитания 9110; 9130; 9170; 91W0; 91Z0; 91AA; 91E0; 91M0, сватбовища, надлесни дървета, сервитути, защитени видове, описани в доклада за гори с висока консервационна стойност, мъртва дървесина, биологично разнообразие и др.

ГВКС: .....

III. Технологични указания

1.Дървесината в насаждението да се добива при спазване на технологичната схема по т. I

2.Сечта ще се извършва с **БМТ.**

Кастренето на отсечените стъбла ще се извършва */ подчертава се вярното/* **- в сечище / на временен склад.**

Разкрояването на стъблата ще се извършва */ подчертава се вярното/* **- в сечище / на временен склад.**

3.Извозът от сечището до временните складове ще се осъществява с */ подчертава се вярното/* **- животинска тяга / трактор на цели стъбла / дълги секции / къси секции / сортименти / с влачене по терена / изцяло натоварени.**

Ще се използват техники и технологии, които да не нарушават земната повърхност.

Пресичането на водните течения ще става перпендикулярно, като се изградят помощни съоръжения (мостове, проходи и скари) / Няма да се пресичат водни течения./ *подчертава се вярното/* .

4.Проектирани нови горски автомобилни пътища съгласно Наредба 5 за строителството в горските територии **без** промяна на предназначението им: дължина .....м. широчина .....м.

5.Изграждане и ремонт на временни извозни горски пътища:

5.1 Тракторни – разстояние между тях ...м (не по-малко от 40 м), дължина...м, широчина 4 м.

5.2 Коларски - разстояние между тях.....м (не по-малко от 40 м), дължина .....м, широчина ... м

6.Просеки за въжени линии: ..... бр.

допустимо разстояние между просеките ..... **м., дължина** ..... **м., широчина** ..... **м.**

7.Направа на технологични просеки .....бр.

допустимо разстояние между тях .....**м., дължина** .....**м., широчина** ..... **м.**

8.Изграждане на нови временни складове (бр., площ в ха)

Брой складове ...9.. **бр. Изграждането им ще става извън заливните зони на реките и пътното платно на горските пътища.**

9.Мерки за опазване на оставащите на корен дървета, подраста, младиняка и почвата.

Дърветата, подлежащи на сеч, ще се повалят в посока, свободна от подраст, младиняк и стоящи дървета.

При извоза оставащите на корен дървета ще се опазват от нараняване.

10.Начини за почистване на сечището

Сухостойно, изгнило, изсъхнало от вятъра по-ценен сортимент

Няма да се допуска оставяне на остатъци от сечта на разстояние по-малко от 20 м от краищата на пътното платно на пътищата от РПМ, на горските пътища, и на разстояние, не по-малко от 5 м от краищата на останалите автомобилни пътища, както и да не попадат във водните течения.

11.Други указания:

Извозената на временните складове дървесина ще се окачествява, кубира, надписва и складира на лонг без да се допира до стоящи дървета. Технологичната такава и дървата за огрев ще се подреждат на фигури.

Зареждането с ГСМ ще става само на определените за целта места.

Всички горивосмазочни и битови отпадъци ежедневно ще се събират, изнасят извън горските територии и изхвърлят на определените за това места.

Ще се спазват изискванията на сертификат по FSC - NC – FM/COC - 014931.

12.Всички операции по подготвителните и основните работи ще се извършват съгласно изискванията на Правилника за здравословни и безопасни условия на труд в горите и правилата за противопожарна безопасност в горите. Обектите се оборудват с противопожарни средства съгласно Наредба № 8 от 11.05.2012 г.

ЗАПОЗНАТ с технологичния план: ...../попълва се след издаването на позволителното за сеч/

Лицето по чл. 108, ал. 2 от ЗГ, на което е издадено позволително за сеч № .....

..... / трите имена, подпис, дата /

№ и дата на удостоверението за упражняване на лесовъдска практика: .....

ЗАПОЗНАТ с технологичния план: ...../попълва се след издаването на позволителното за сеч/

Лицето по чл. 108, ал. 2 от ЗГ, на което е издадено позволително за сеч № .....

..... / трите имена, подпис, дата /

и дата на удостоверението за упражняване на лесовъдска практика: .....

ТЕХНОЛОГИЧЕН ПЛАН № 1

За добив на дървесина от отдел.....подотдел.....

На ТП ДГС ПАНАГЮРИЩЕ /попълва се само за държавни гори/

Община ....., Землище .....;

имот с (кадастрален идентификатор/КВС) №....., /попълва се само за недържавни гори/

I. Схема за добива на дървесина от насаждението

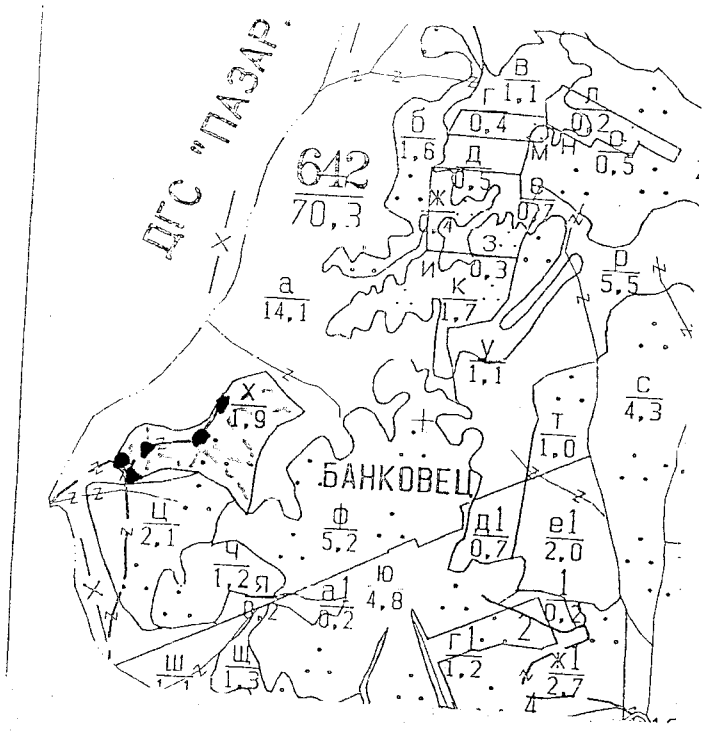

Легенда:

- ± ± ± ± — проектирани коларски вр. извозни пътища
- съществуващи извозни пътища
- ======= съществуващ автомобилен път
- технологична просека
- насаждение
- място за отпадъци
- »»»» проектирани тракторни вр. извозни пътища
- ▲ ▲ ▲ временен склад Банковец
- xxxxxx трасе на въжена линия
- =+=+=+= проектиран автомобилен път
- немаркирана част
- място за смяна на ГСМ

На схемата задължително се нанасят контурите на насаждението/имота, съществуващите и проектирани временни горски пътища, технологичните просеки, просеките за въжени линии, извозни пътища, временни складове както и връзката им със съществуващата автомобилна пътна мрежа.

II. Характеристика на насаждението

1.Вид на сечта Прореждане / интензивност 20%

Втори вид сеч ..... / интензивност .....%

2.Площ на подотдела 1,9 ха. Размер на сечището 1,9 ха.

3.Състав по план/програма [illegible], действителен [illegible]

4.Запас на 1 ха: с клони 236 куб.м/ха , без клони 183 куб. м/ха.

5.Среден наклон на терена 21 градуса.

6.Очакван добив от маркираната дървесина 66 лежаща маса, куб.м.

дърв. вид / категория	Бдр				дърв. вид / категория	Бдр				дърв. вид / категория	Бдр			
едра					дребна					вършина	6			
средна	1				дърва	59								

[illegible] защитени зони по [illegible] Натура 2000, защитени местообитания 9110; 9130; 9170; 91V0; 91Z0; 91AA; 91E0; 91M0, свети горички, надлесни дървета, сервитути, защитени видове, описани в доклада за гори с висока консервационна стойност, мъртва дървесина, биологично разнообразие и др.

ГВКС: .....

III. Технологични указания

1.Дървесината в насаждението да се добива при спазване на технологичната схема по т. I

2.Сечта ще се извършва с БМТ.

Кастренето на отсечените стъбла ще се извършва / *подчертава се вярното!* - в сечище / на временен склад.

Разкройването на стъблата ще се извършва / *подчертава се вярното!* - в сечище / на временен склад.

3.Извозът от сечището до временните складове ще се осъществява с / *подчертава се вярното!* - животинска тяга / трактор на цели стъбла / дълги секции / къси секции / сортименти / с влачене по терена / изцяло натоварени.

Ще се използват техники и технологии, които да не нарушават земната повърхност.

Пресичането на водните течения ще става перпендикулярно, като се изградят помощни съоръжения (мостове, проходи и скари) / Няма да се пресичат водни течения / *подчертава се вярното!*.

4.Проектирани нови горски автомобилни пътища съгласно Наредба 5 за строителството в горските територии без промяна на предназначението им: дължина .....м. широчина .....м.

5.Изграждане и ремонт на временни извозни горски пътища:

5.1 Тракторни – разстояние между тях ..м (не по-малко от 40 м), дължина..м, широчина 4 м.

5.2 Коларски - разстояние между тях.....м (не по-малко от 40 м), дължина .....м, широчина ..м

6.Просеки за въжени линии: ..... бр.

допустимо разстояние между просеките ..... м., дължина ..... м., широчина ..... м.

7.Направа на технологични просеки .....бр.

допустимо разстояние между тях .....м., дължина .....м., широчина ..... м.

8.Изграждане на нови временни складове (бр., площ в ха)

Брой складове ...5... бр. Изграждането им ще става извън заливните зони на реките и пътното платно на горските пътища.

9.Мерки за опазване на оставащите на корен дървета, подраста, младиняка и почвата.

Дърветата, подлежащи на сеч, ще се повалят в посока, свободна от подраст, младиняк и стоящи дървета.

При извоза оставащите на корен дървета ще се опазват от нараняване.

10.Начини за почистване на сечището

Равномерно разхвърляне на вършината по целия площ

Няма да се допуска оставяне на остатъци от сечта на разстояние по-малко от 20 м от краищата на пътното платно на пътищата от РПМ, на горските пътища, и на разстояние, не по-малко от 5 м от краищата на останалите автомобилни пътища, както и да не попадат във водните течения.

11.Други указания:

Извозената на временните складове дървесина ще се окачествява, кубира, надписва и складира на лонгони без да се допира до стоящи дървета. Технологичната такава и дървата за огрев ще се подреждат на фигури.

Зареждането с ГСМ ще става само на определените за целта места.

Всички горивосмазочни и битови отпадъци ежедневно ще се събират, изнасят извън горските територии и изхвърлят на определените за това места.

Ще се спазват изискванията на сертификат по FSC - NC – FM/COC - 014931.

12.Всички операции по подготвителните и основните работи ще се извършват съгласно изискванията на Правилника за здравословни и безопасни условия на труд в горите и правилата за противопожарна безопасност в горите. Обектите се оборудват с противопожарни средства съгласно Наредба № 8 от 11.05.2012 г.

ЗАПОЗНАТ с технологичния план: ...../попълва се след издаването на позволителното за сеч/

Лицето по чл. 108, ал. 2 от ЗГ, на което е издадено позволително за сеч № .....

..... / трите имена, подпис, дата /

№ и дата на удостоверението за упражняване на лесовъдска практика: .....

ЗАПОЗНАТ с технологичния план: ...../попълва се след издаването на позволителното за сеч/

Лицето по чл. 108, ал. 2 от ЗГ, на което е издадено позволително за сеч № .....

..... / трите имена, подпис, дата /

№ и дата на удостоверението за упражняване на лесовъдска практика: .....

[illegible]
дата: 26.9.2015 [illegible]
№ и дата на удостоверението за упражняване на лесовъдска практика 11530 / 24.6.2015 г.

[illegible]
дата: .....
№ и дата на удостоверението за упражняване на лесовъдска практика: 11800 / 31.8.2015 г.

ТЕХНОЛОГИЧЕН ПЛАН № ....

ЗА ДОБИВ НА ДЪРВЕСИНА от отдел: **"648"** подотдел: **"т"**

на **ТП ДГС/ДЛС: Панагюрище** */попълва се само за държавни гори/*

Община: **Панагюрище**; Землище: **с. Елшица**; имот с (кад.идентиф./КВС) № ..... */попълва се само за недържавни гори/*

I. Схема за добива на дървесина от насаждението

М 1:10000

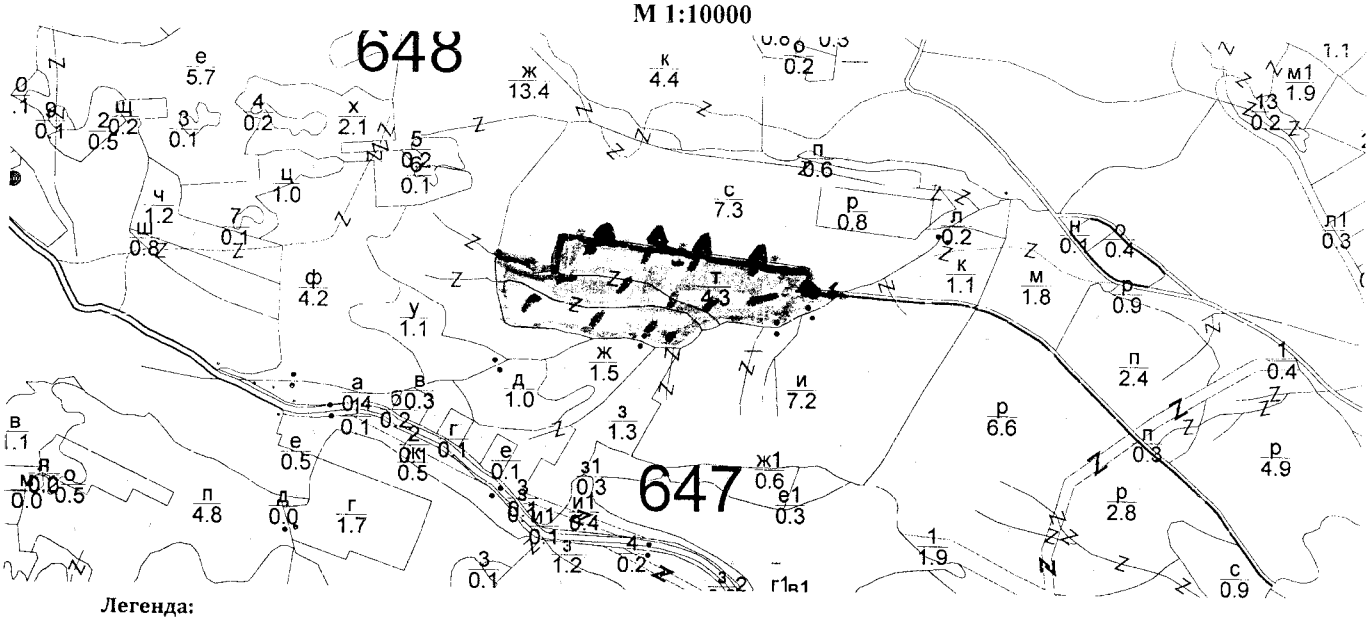

Легенда:

± ± ± ± проектирани коларски вр. извозни пътища

-·-·-·- съществуващи извозни пътища

======= съществуващ автомобилен път

^^^^^^ технологична просека

● място за отпадъци

насаждение

»»»» проектирани тракторни вр. извозни пътища

▲ ▲ ▲ временен склад Студен кладенец

xxxxxx трасе на въжена линия

=+=+=+= проектиран автомобилен път

[redacted] [redacted] Граница с частен имот

място за смяна на ГСМ

На схемата задължително се нанасят контурите на насаждението/имота, съществуващите и проектирани временни горски пътища, технологичните просеки, просеките за въжени линии, извозни пътища, временни складове както и връзката им със съществуващата автомобилна пътна мрежа

II. Характеристика на насаждението

1. Вид на сечта: пробирка / интензивност - **20 %;**

Втори вид сеч: ..... / интензивност .....%;

2. Площ на подотдела: 4.3 ха. Размер на сечището: ...4.3.... ха;

3. Състав по план/програма: Черен бор - 7, Бял бор - 2, Акация - 1, Цер - 0, Зимен дъб - 0; **4. Действителен**: Черен бор - 7, Бял бор - 2, Акация - 1.;

5. Запас на 1 ха с клони: 360 куб.м/ха, без клони: **301** куб. м/ха;

6. Среден наклон на терена: 12 градуса;

7. Очакван добив от маркираната дървесина: 221 лежаща маса, куб.м;

дърв. вид / категория	Бял бор - култури	Черен бор - култури	Акация			дърв. вид / категория	Бял бор - култури	Черен бор - култури	Акация				
Едра		7				Дребна	2	9				Вър-шина	7
Средна	15	67				Дърва	28	69	24				

8. Наличие и характеристика на подраста преди сечта *(състав, възраст, средна височина, % на покритие)*

.....

.....

9. Средно извозно разстояние: ....100..... м.

[illegible] [illegible] [illegible] [

[illegible] на удостоверението за упражняване на лесовъдска практика: [illegible]

Ни дата на удостоверението за упражняване на лесовъдска практика: 11800/31.08.2015 г.

ТЕХНОЛОГИЧЕН ПЛАН № 1

За добив на дървесина от отдел 642 подотдел ф

На ТП ДГС ПАНАГЮРИЩЕ /попълва се само за държавни гори/

Община П-ще; Землище Елшица;

имот с (кадастрален идентификатор/КВС) №....., /попълва се само за недържавни гори/

I. Схема за добива на дървесина от насаждението

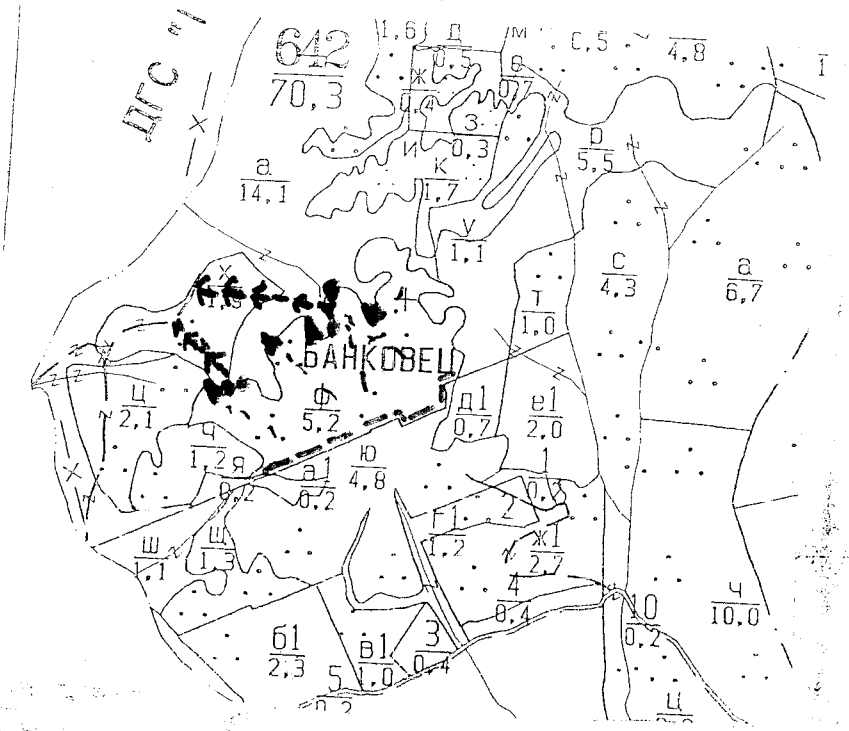

Легенда:

- ±±±± проектирани коларски вр. извозни пътища
- съществуващи извозни пътища
- съществуващ автомобилен път
- технологична просека
- насаждение
- място за отпадъци
- проектирани тракторни вр. извозни пътища
- временен склад Банковец
- xxxxxx трасе на въжена линия
- проектиран автомобилен път
- Граница с частен имот
- място за смяна на ГСМ

На схемата задължително се нанасят контурите на насаждението/имота, съществуващите и проектирани временни горски пътища, технологичните просеки, просеките за въжени линии, извозни пътища, временни складове както и връзката им със съществуващата автомобилна пътна мрежа.

II. Характеристика на насаждението

1. Вид на сечта Продирка
   Втори вид сеч ...../ интензивност 10 %
2. Площ на подотдела 5,2 ха. Размер на сечището 5,2 ха.
3. Състав по план/програма 7 дор 6 бр, 3 бр, действителен 7 дор 10
4. Запас на 1 ха: с клони 378 куб.м/ха, без клони 315 куб. м/ха.
5. Среден наклон на терена 12 градуса.
6. Очакван добив от маркираната дървесина 252 лежаща маса, куб.м.

дърв. вид / категория	7 дор				дърв. вид / категория	7 дор				дърв. вид / категория	7 дор			
едра	18				[illegible]	5								
средна	74					143								

[illegible] ... [illegible] ... [illegible] ... [